BAJORIŠKIŲ KAIMAVIETĖ

Dalius RIBOKAS

2002 m rugpjūčio mėn. UKM tyrė Bajoriškių (Utenos r., Leliūnų sen.) kaimavietę (66 pav.), surastą kasant duobę ūkinio pastato rūsiui. Toje vietoje stovėjo medinis namas statytas XIX a. pradžioje, 1972 m. nugriautas. 50,4 m^2 perkasose sienelėse po velėna užfik-

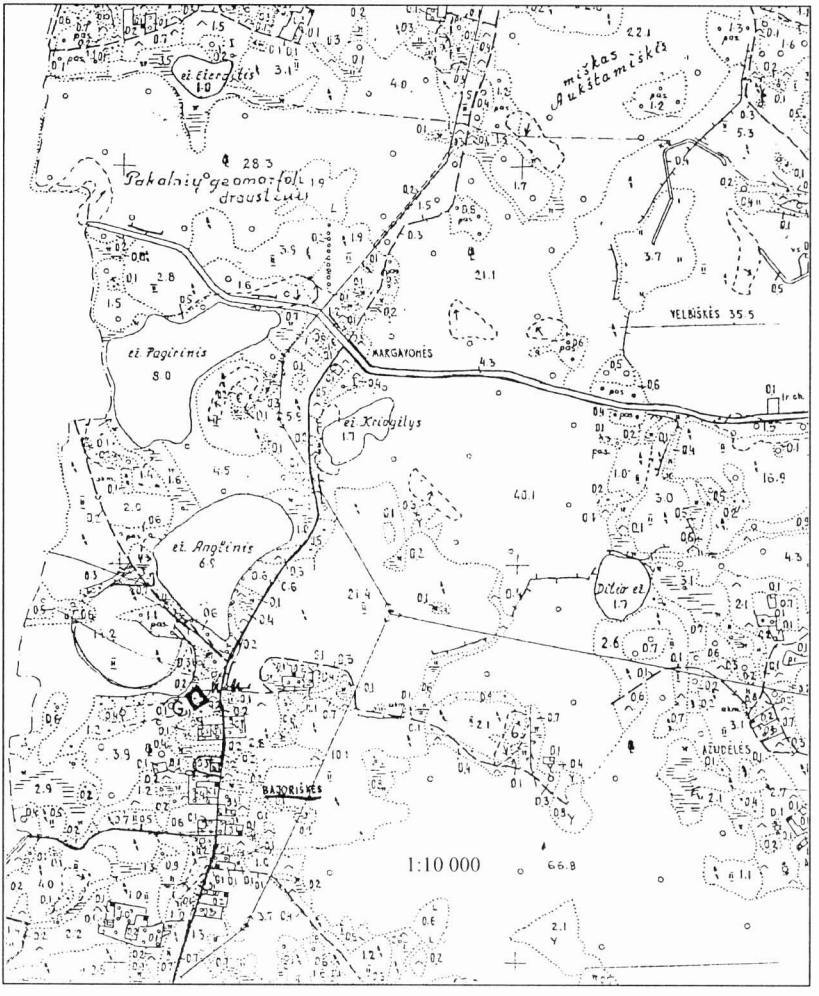

66 pav. Bajoriškių kaimavietės situacinis planas.
Fig. 66. Situational plan of Bajoriškės village site.

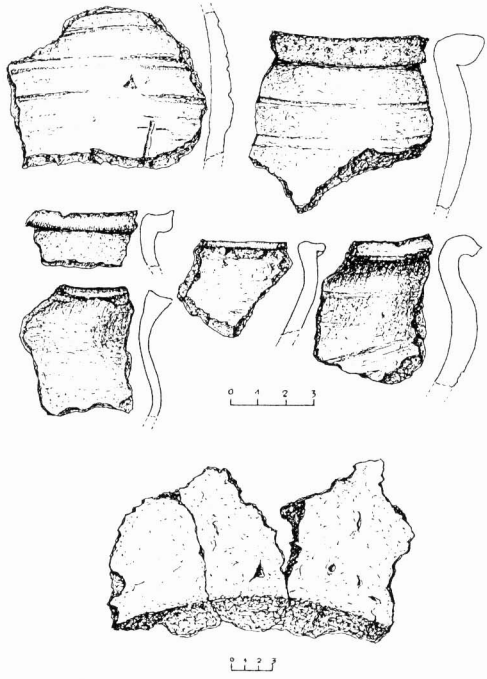

67 pav. Žiesta keramika.
Fig. 67. Hand-thrown pottery.

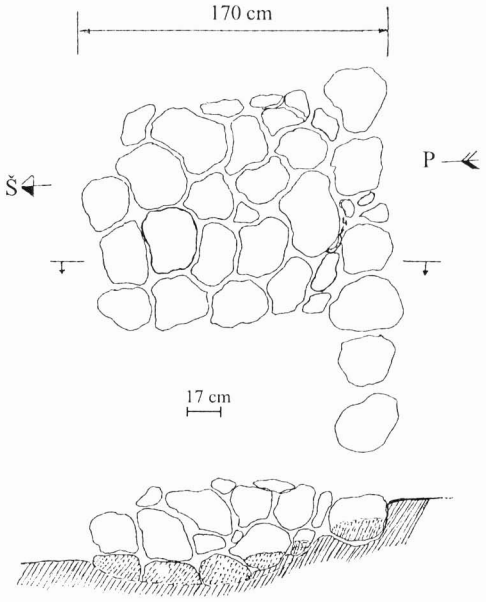

68 pav. Židinio brėžinys.
Fig. 68. Plan of hearth.

suota 15–25 cm storio plūkto molio asla. Jos būta tik perkasos dalyje, 12,92 m² dydžio plote. Po asla, o kur jos nebuvo – po velėna, užfiksuotas 30–55 cm storio juodas kultūrinis sluoksnis su degėsiais. Vietomis jame matėsi pilkų pelenų sluoksneliai. Perkasos Š dalyje, po asla, matėsi keli moliu surišti namo pamatų akmenys. Kasant perkasą, buvo rasta daug žiestų puodų šukių (67 pav.).

Perkasos PR kampe matėsi dalinai atidengtas ovalus, iš didelių akmenų sukrautas 60 cm aukščio židinys, įgilintas 20 cm. Prie jo P krašto išliko 1,6 m ilgio namo pamatų fragmentas. Židinio šonų ir namo pamato akmenys buvo surišti moliu. Moliu buvo užplūktas ir židinys. Kultūrinio sluoksnio storis virš židinio ir pamato buvo 5 cm. Ištyrus 3,4 m² plotą į R nuo perkasos PR kampo, buvo atidengtas visas židinys (68 pav.). Jis ovalus, 1,5x1,3 m dydžio. Dugno akmenys gulsti, šonų – pasvirę į išorę. Tarp židinio ir pamato aptiktas žiesto puodo dugnas.

Surastos puodų šukės žiestos, neornamentuotos, gerai išdegtos. Molis liesintas žvyru. Dauguma puodų buvę pūstais šonais, įsmaugtais kakleliais, į išorę atlenktomis briaunomis. Nedaug būta puodų tiesiomis arba beveik tiesiomis sienelėmis. Pagal surastas šukes kaimavietės kultūrinį sluoksnį galima datuoti XVIII a.

BAJORIŠKĖS VILLAGE SITE

In 2002 UKM explored the area of 3.4 m² in the Bajoriškės village site of the 18th century (Fig. 67). The pottery typical to that period and a hearth (Fig. 68) made of big stones were detected.