Tarpukariu namo vidus buvo iš dalies rekonstruotas ir pritaikytas butams. Abiejų korpusų patalpos pertvertos medinėmis pertvaromis, o Š korpuso pirmo aukšto prieškambaryje įrengta virtuvė. Koklių krosnys perstatytos. Jose panaudotos XVIII a. pabaigos metalinės krosnių detalės ir XIX a. kokliai.

Kiemas išgrįstas lauko rieduliais. Grindinio paviršius išliko XIX a. I pusės kiemo lygyje.

Didesnę kultūriniame sluoksnyje aptiktų radinių dalį sudaro XV–XVII a. buitinės keramikos šukės ir XVII–XIX a. statybinės keramikos fragmentai. Prie retesnių radinių priskirtinos XV a. keramikos šukės, iš kurių buvo restauruotas puodas ir dvi varinės sidabruotos žvakidės, pagamintos XIX a. viduryje vienoje Maskvos dirbtuvių. Abi žvakidės atkastos mažojoje rūsio patalpoje.

EXPLORATIONS IN SENJORAI HOUSE, IN KĖDAINIAI

In 2003 in Kėdainiai old town, the 17th–19th century architectural monument Senjorai (Arnetai) house was investigated. Here the area of 116.96 m^2 was investigated. The 40–90 cm thick cultural layer with 5 horizons was uncovered where the bottom horizon is dated to the 15th century, while the top horizon is dated to the first half of the 20th century. Most of the finds are fragments of household pottery dated to the 15th–17th century and fragments of building ceramics dated to the 17th–19th centuries. Rarer finds were pottery fragments of the 15th century, from which a pot was restored, and two copper silvered candlesticks produced in the middle of the 19th century in one of Moscow workshops.

TYRINĖJIMAI VILNIUJE, ŠV. MYKOLO G. 6

Vytautas JUŠKAITIS

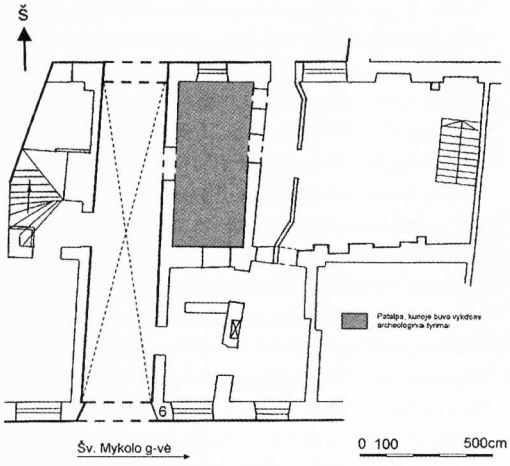

72 pav. Šv. Mykolo g. 6 pastato planas.
Fig. 72. Plan of the building in Šv. Mykolo street 6.

2003 m. rugsėjį–2004 m. vasarį buvo vykdomi archeologiniai tyrimai name, esančiame Šv. Mykolo gatvėje 6 (72 pav.), nes jame numatyta iškasti rūsį ir įrengti tualetą kavinės „Gabi“, kuri įsikūrusi šiame name, lankytojams.

Tyrinėtas apie 18 m^2 plotas. Į gylį numatyta kasti apie 4 m nuo dabartinio paviršiaus. Patalpa yra netaisyklingo keturkampio formos. Jos ilgis – 6 m, plotis 2,6–3,2 m. Patalpa orientuota Š–P kryptimi. Archeologinių tyrimų metu kasamo rūsio vietoje buvo panaudota metrinė kvadratų sistema. Sistema sudaryta iš R sienos iškėlus statmenis. Š–P kryptimi kvadratai žymėti raidėmis A, B, C, D, E, F, G, o R–V – skaičiais 1, 2, 3. Pradėjus archeologinius tyrimus šios patalpos žemės paviršius buvo ties H_{abs} 99,65–99,60 m. Grin-

dų nebuvo. Iškart prasidėjo pilkos žemės sluoksnis (1). Iš viso buvo14 sluoksnių. Viršutinis sluoksnis (1) datuojamas XX a., o apatinis (14) – XVI a. Kultūrinio sluoksnio storis siekia 3,1–3,7 m. Įžemis prasidėjo ties H_{abs} 95,95–96,50 m. Perkasos dugnas yra ties H_{abs} 95,30–95,20 m.

Pradėjus kasti paaiškėjo, kad patalpos V siena baigiasi H_{abs} 98,60 m, todėl ją reikėjo tvirtinti. Po P siena aptikti arkiniai pamatai. Tyrimų metu užfiksuoti keturi pjūviai. Kvadratuose A–C 2–3, H_{abs} 99,58–99,00 m, aptiktas krosnies padas, po juo užfiksuotas geltonos molio masės plytų grindų fragmentas (H_{abs} 99,35 m). Archeologinių tyrimų metu H_{abs} 99,00–98,97 m ir H_{abs} 98,83–98,86 m rastos dar dvejos grindys iš rudos molio masės grindų plytelių. Gali būti, kad dar vienerių grindų fragmentas aptiktas kvadratuose B–D 1–3, H_{abs} 98,20–98,10 m. Čia aptiktas plonas sluoksnelis su degėsiais virš molio. Tai gali būti sudegusių medinių grindų liekanos.



A 3

73 pav. Vario lydinio žiedas.
Fig. 73. Copper alloy ring.



M 12

74 pav. Liejimo forma iš smiltainio.
Fig. 74. Casting mould made of sandstone.

Archeologinių tyrimų metu rasti 356 radiniai ar jų fragmentai (buitinės keramikos – 227, koklių – 79 vienetai (iš jų dubeninių – 42, plokštinių – 22, karnizinių – 8, rozetinių – 5, karūnėlių – 2 vienetai), 9 čerpės, 2 grindų plytelės, 29 metalo, 6 – stiklo, 3 – akmens dirbiniai bei 1 rago dirbinys). Iš įdomesnių radinių galima paminėti žiedą iš vario lydinio (M 12) (73 pav.), liejimo formą iš smiltainio (A 3) (74 pav.).

Archeologinių tyrimų metu rasti radiniai perduoti į LNM.

EXPLORATIONS IN VILNIUS, IN ŠV. MYKOLO STREET 6

The archaeological explorations were carried out in Šv. Mykolo street 6, in Vilnius. During the excavations the area of 18 m^2 was investigated where a stove and three floors were detected. The cultural layer was 3.1–3.7 m thick. The bottom cultural layer is dated to the 16th century and the top layer is dated to the 20th century. Among valuable find there were a ring and a casting mould.