mai. Tik PV perkasos dalyje aptiktas 70–80 cm storio vientisas juodos maišytos žemės sluoksnis, kuriame rasta XVII–XIX a. būdinga buitinė keramika.

INVESTIGATIONS AT THE EŽERO STR. 7 AND THE KARAIMŲ STR. 29

In 2005 the TIM performed an archaeological investigation at the Ežero Str. 7 in Trakai. An area of 487 m^2 was investigated (Fig. 94); a 2.2 m thick intensive cultural layer dating to the 16th – 20th century was discovered.

In 2005 during construction of an outbuilding at the Karaimų Str. 29 an archaeological investigation was performed. An area of 104 m^2 was investigated (Fig. 95). A 0.7–0.8 m thick disturbed cultural layer dating to the 17th – 19th century was found.

TYRINĖJIMAI KRANTO G. 9

Rytis JONAITIS

2005 m. LII MTS vykdė archeologinius tyrinėjimus Trakų senojo miesto vietoje (A 1783), Kranto g. 9. Tyrimai atlikti privataus asmens užsakymu, gyvenamojo bei ūkinio pastatų statybos vietoje.

Tyrimų metu Kranto g. 9 ūkinio pastato vietoje ištirtas 58 m^2 plotas. Gyvenamojo pastato vietoje ištirtas 62 m^2 plotas. Iš viso Kranto g. 9 ištirtas 120 m^2 bendras plotas.

Iki tyrimų pradžios sklype buvo vykdomi žvalgomieji archeologiniai tyrinėjimai (vad. D. Žukauskas), kurių metu įvairiose sklypo vietose buvo iškasti 7 šurfai. Nustatyta, kad archeologiškai vertingas kultūrinis sluoksnis buvo 1,2–1,5 m gylyje nuo esamo žemės paviršiaus. Todėl viršutinis nevertingas niveliacinis žvyro sluoksnis buvo nukastas mechanizuotai.

Tyrimai vyko ne visame plote, o tik būsimų pamatų vietose, tiriant 2 m pločio perkasomis, tarp jų paliekant 30–50 cm kontrolines juostas. Tyrimų specifiką lėmė ir tai, kad kiekvienas plotas dar buvo padalytas į 8 perkasas. Pirmiausia iškasta aukščiausiai esanti perkasa, po to šalia esanti perkasa, žemes metant į jau iškastąją.

Pirmuoju etapu tyrimai vyko būsimo ūkinio pastato vietoje, pavadintoje plotu 1. Tyrimų metu šiame plote aptiktas iki 3,6 m storio kultūrinis sluoksnis, datuojamas XV–XX a. Perkasose F ir H aptikti 7 rąstų, sukaltų statmenai į žemę, fragmentai. Veikiausia tai kokio nors pastato poliniai pamatai ar buvusio aptvaro liekanos. Ploto pjūviuose fiksuota po kelis sąnašinio smėlio ar žvyro sluoksnius, kuriuose taip pat aptikta radinių. Kadangi tiriama vieta yra visai šalia Totoriškių ežero, galima daryti prielaidą, kad tai ežero žvyras. Veikiausiai tai potvynių pėdsakai.

Antruoju etapu buvo tiriama būsimo gyvenamojo namo vieta – plotas 2. Šiame plote, jo Š dalyje, vertingas kultūrinis sluoksnis buvo aptiktas 2,3 m gylyje nuo esamo žemės paviršiaus. Šioje ploto dalyje pavyko ištirti tik 60–80 cm vertingo kultūrinio sluoksnio, kadangi darbus stabdė sparčiai besiveržiantis gruntinis vanduo. Jis pasiektas visame plote 2 ir ploto 1 Š dalyje – perkasose F, G ir H. Plote 2, perkasose A ir H, aptikti dviejų vertikalių rastų fragmentai. Šio ploto Š dalyje, perkasose E, F ir G, aptiktas mūrinis pama-

tas, priklausęs XX a. pradžioje statytam gyvenamajam namui.

Plotuose 1 ir 2 aptikta daug keramikos fragmentų su Trakų miestui būdingais puošybos elementais – bangelėmis (96 pav.), voleliais (97 pav.), įkartėlėmis (98 pav.). Taip

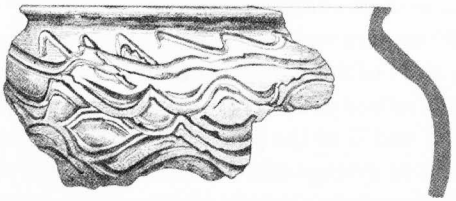

96 pav. Bangelėmis ornamentuota puodo šukė. Inv. Nr. 1943. *D. Bugailiškytės pieš.*
Fig. 96. A potshard decorated with a wave ornament. Inv. No. 1943.



97 pav. Voleliu puošta puodo šukė. Inv. Nr. 1324. *D. Bugailiškytės pieš.*
Fig. 97. A potshard decorated with a roll ornament. Inv. No. 1324.

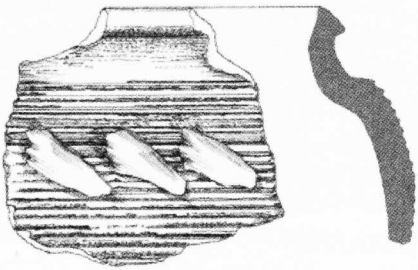

98 pav. Įkartėlėmis ornamentuotos puodo šukės. Nr. 2030, 2361. *D. Bugailiškytės pieš.*

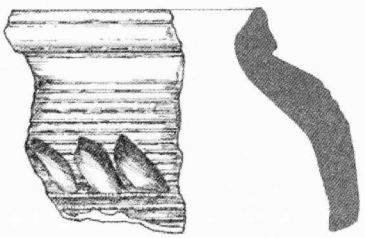

Fig. 98. Potshards decorated with a dent ornament. Inv. No. 2030, 2361.

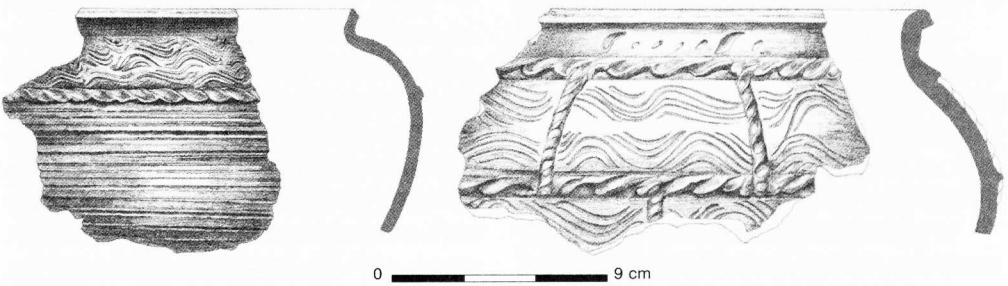

99 pav. Pintos virvutės motyvu puošta puodo šukė. Nr. 1922. *D. Bugailiškytės pieš.*
Fig. 99. A potshard decorated with a twisted rope ornament. Inv. No. 1922.

100 pav. Pintos virvutės motyvu puošta puodo šukė. Inv. Nr. 1321. *D. Bugailiškytės pieš.*
Fig. 100. A potshard decorated with a twisted rope ornament. Inv. No. 1321.

pat aptikta nemažai buitinės keramikos fragmentų, kurių puošybos motyvas imituoja pintą virvutę (99–100 pav.). Be šių radinių, aptikta ir keletas puodyninių bei plokštinių koklių fragmentų, stiklo dirbinių, monetų, medalikėlis, peilis.

INVESTIGATIONS AT THE KRANTO STR. 9

In 2005 the LII MTS performed an archaeological investigation in the old town of Trakai at the Kranto Str. 9. Two plots were investigated dividing each of them into 8 trenches. In the plot 1 at the outbuilding location a 36 cm thick cultural layer dating to the 15th – 20th century was discovered. In the trenches F and H of the plot 1 seven fragments of vertically infixed piles were discovered. Presumably this was a pile-type foundation of some building or a fence fragment. In the plot 2 at the dwelling-house location a 3,2 m thick cultural layer dating to the 15th – 20th century was established. In the trenches A an H of the plot 2 two fragments of vertically infixed piles were found. In the trenches E, F and G of the plot 2 a stone foundation built of average-size stones was discovered. The foundation dated to the early or mid 20th century. During the investigation a numerous fragments of household pottery bearing decorations typical to the Trakai city, such as waves, rolls and dents, were collected (Fig. 96–100). Besides that, a lot of household pottery fragments bearing an ornament imitating a twisted rope were found.

TYRINĖJIMAI TRAKUOSE

Vytautas JUŠKAITIS

2005 m. archeologiniai tyrinėjimai vykdyti 3 Takų senamiesčio vietose: Karaimų g. 53 ir 55, Trakų ir Karaimų gatvių sankryžoje ir Vytauto g. 6.

Karaimų g. 53 ir 55 namų kieme Trakuose, kur buvo numatyta statyti gyvenamąjį namą, buvo tikrinama, ar šioje vietoje išlikęs kultūrinis sluoksnis. Būsimo namo vietoje jau stovi du pastatai su rūsiais, todėl čia kultūrinis sluoksnis jau suardytas.

Iš pradžių atlikti žvalgomieji tyrinėjimai, kurių metu iškasti trys šurfai (101 pav.). Du buvo tarp jau esančių pastatų ir vienas į Š nuo jų. Šurfai orientuoti Š–P kryptimi, 1x2 m dydžio. Taigi iš viso tyrinėtas 6 m^2 plotas.

Tyrimų vietoje žemės paviršiaus nuolydis yra iš P į Š. Šurfų 1 ir 2 vietoje kultūrinis sluoksnis suardytas XX a. Įžemis prasideda 0,8–1,3 m gylyje nuo dabartinio žemės paviršiaus.

Šurfo 3 vietoje išskirti du kultūriniai sluoksniai. Viršutinis 0,9–1 m storio sluoksnis susiformavo XX a. II pusėje. Absoliuti dauguma radinių, rastų šiame sluoksnyje, yra iš XX a.: plytos, butelių šukės, vinys, buitinė keramika, gyvūnų kaulai. Žemiau atsidengė 30–40 cm storio tamsiai pilkos žemės sluoksnis, kuriame rasta XVI a. pabaiga – XVIII a. datuojamų radinių: buitinės keramikos, koklių fragmentų. Po juo atsidengė įžemis – smulkus žvyras. Šurfo gylis buvo 1,3–1,4 m.

Š dalyje aptikus kultūrinį sluoksnį, čia, būsimo pastato vietoje, iškasta 8x8 m dydžio perka-