čios gatvės 115 m atkarpoje (šurfo 22), Bažnyčios gatvės dalyje nuo Varpo gatvės Šešupės link gyventa 68 m ilgio atkarpoje, t. y. dabartinių sklypų Bažnyčios g. 11–19 teritorijoje (iki šurfo 45). Bažnyčios gatvės ŠV dalyje, nuo Tilto gatvės iki Širvintos tako, buvo gyvenama 150 m atkarpoje, t. y. iki Bažnyčios g. 28A. ir t. t. Tik XIX a. buvo apgyvendinti visi XVI a. II pusėje suplanuoti kvartalai ir miesto pakraščiuose atsirado net naujų gatvių – Tiesos, Šešupės, Kranto, Vilties ir kt.

Tarybiniu laikotarpiu Varpo gatvės atkarpoje nuo S. Dariaus ir S. Girėno iki Bažnyčios gatvės ir Bažnyčios gatvėje 3–4 m gylyje nuo dabartinio paviršiaus buvo pakloti fekalinės nuotekynės tinklai. Šiose gatvėse apie 3–3,5 m pločio trasų vietose (šurfai 25, 26, 36, 23, 24) kultūrinis sluoksnis ir gatvių grindiniai sunaikinti.

Pagal tyrimų metu gatvių trasose aptiktus radinius galima spėti, kad seniausia ir intensyviausiai XVI–XIX a. gyventa miesto dalis yra aplink miesto aikštę bei jos R bei PR pusė, Šešupės link, dabartinės V. Kudirkos, S. Dariaus ir S. Girėno bei dabartinės Bažnyčios gatvių PR atkarpa (1 pav.), buvusi Rusų gatvėje. Būtent šioje teritorijoje reikėtų ieškoti senojo Duliebaičių kaimo, minimo 1561 m. spalio 12 d. sudarytame Jurbarko ir Nova Volia (dabar Virbalio) inventoriuje.

The Field Evaluation in Kudirkos Naumiestis

In 2015, 45 test pits (a total of 123.75 m^2) were excavated. The lengths of the city's streets and blocks, which were laid out in the second half of the 16th century, were similar to the present-day lengths, but up until the second half of the 18th century, the houses were concentrated closer to the centre and the dryer parts of the streets. By the 19th century, all of the blocks laid out in the second half of the 16th century had been developed and new streets (Tiesos, Šešupės, Kranto, Vilties, etc.) had appeared on the city's periphery. Based on the finds discovered on the street routes during the investigation, it is possible to conjecture that the oldest and most intensively developed part of the city during the 16th–19th centuries was around the market square, on its E and SE sides, in the direction of the River Šešupė, the SE segments of present-day V. Kudirkos, S. Dariaus ir S. Girėno, and present-day Bažnyčios Streets (Fig. 1), and former Rusų Street.

MERKINĖ

Mantas Daubaras

Seinų gatvė 5

Merkinės miestelyje, Seinų g. 5 namo sklype žvalgymų ir detaliųjų tyrimų metu žvalgytas apie 3 m^2 plotas bei iki įžemio ištirtas vienas 2x2 m dydžio šurfas (iš viso 4 m^2 plotas). Žvalgymų metu būsimų pamatų vietoje buvo atidengtas ne ankstyvesnis nei XVIII a. akmenų grindinys, rištas kalkių skiediniu (1 pav.), bei keletas XVII–XIX a. keramikos fragmentų.

Detaliųjų tyrimų metu tirto šurfo (2 pav.) viršuje fiksuotas 1,4 m storio supiltinis sluoksnis su XVII–XX a. radiniais: buitine keramika, stiklinių indų bei langų stiklo fragmentais, pavieniais metaliniais radiniais bei XVIII a. datuojama balto molio pypkės įmova (3 pav.). Po šiuo supiltiniu sluoksniu šurfe buvo atidengtas iki 1 m storio nesuardytas kultūrinis sluoksnis, kuriame aptikta XVII–XVIII a. datuojamos žiestos glazūruotos bei neglazūruotos kerami-



1 pav. Atidengtas ne ankstyvesnis nei XVIII a. akmenų grindinys. M. Daubaro nuotr.

Fig. 1. Unearthed stone paving from no earlier than the 18th century



2 pav. Bendras šurfo Š sienelės vaizdas iš P. M. Daubaro nuotr.

Fig. 2. General image of the test pit's N wall, as seen from the S

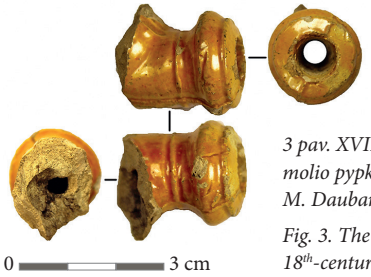

3 pav. XVIII a. balto molio pypkės įmova. M. Daubaro nuotr.

Fig. 3. The mortise of an 18th-century white clay pipe

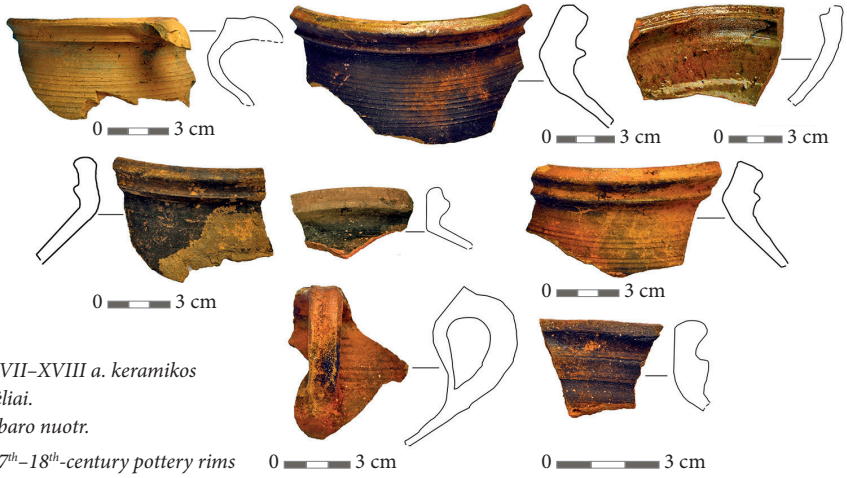

4 pav. XVII–XVIII a. keramikos pakraštėliai. M. Daubaro nuotr.

Fig. 4. 17th–18th-century pottery rims



5 pav. XVII–XVIII a. keramikos dugneliai. M. Daubaro nuotr.

Fig. 5. 17th–18th-century pottery bases

kos fragmentų: sienelių, pakraštėlių (4 pav.), dugnelių (5 pav.).

Seinų St. 5

During the survey at Seinų St. 5 in the town of Merkinė, stone paving no earlier than the 18th century was discovered (Fig. 1). The excavation (a total of 4 m²) (Fig. 2) at that location yielded a 1.4 m thick fill layer with 17th–20th-century finds and under it, an undisturbed 17th–18th-century cultural layer, which was up to 1 m thick and contained fragments of household pottery (Figs. 3–5).

PALANGA

Tomas Ivanauskas

Vytauto gatvė 92

2015 m. balandžio–gegužės mėnesiais atlikti detalieji tyrimai ir žvalgymai Palangos miesto istorinėje dalyje (UK 12613) ir senojo miesto vietose (UK 17139), projektuoto naujo kelio į Palangos polikliniką vietoje. T. Ivanauskas čia anksčiau atliko žvalgomuosius tyrimus, kurių metu buvo ištirti 4 šurfai (2x1 m dydžio), iš viso buvo ištirtas 8 m² plotas (1 pav.). Dviejuose šurfuose, tirtuose arčiau Vasario 16-osios gatvės, aptikta XVII a. I pusės koklių fragmentų bei XVIII a. buitinės keramikos šukių. Šurfe arčiausiai Vasario 16-osios gatvės atidengta nedidelė akmeninės konstrukcijos dalis. Likusiuose dviejuose šurfuose, tirtuose arčiau Vytauto g. 92 esančios Palangos poliklinikos,